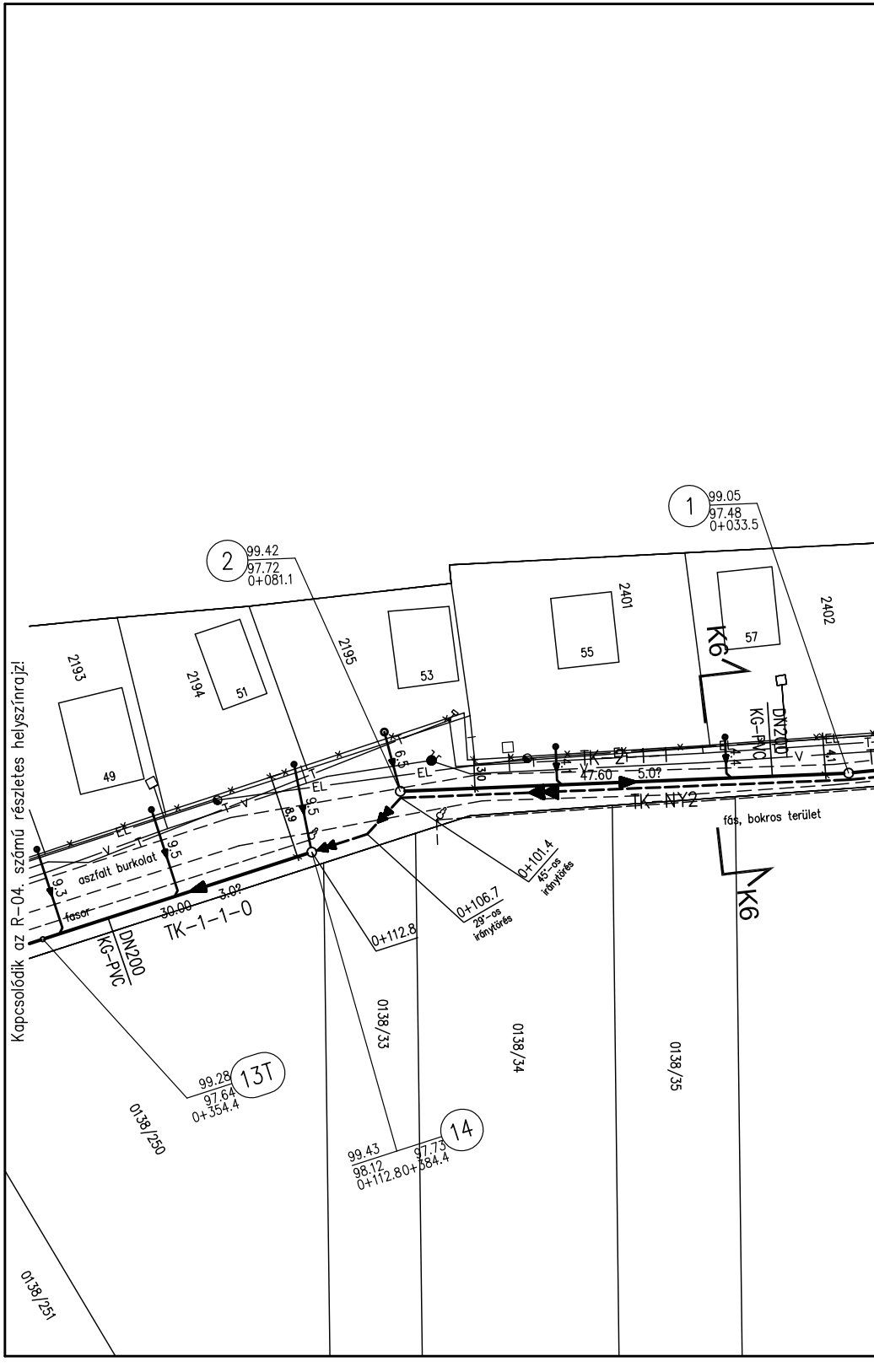
Kapcsolódik az R-04. számú részletes helyszínrajz!
1
99.05
97.48
0+033.5
2
99.42
97.72
0+081.1
2193
2194
2195
2401
2402
49
51
53
55
57
K6
K6
DN200
KG-PVC
TK-2-1
47.60
5.0?
TK-NY2
fás, bokros terület
EL
V
T
6.5
9.5
9.5
9.3
8.9
30
4.1
aszfalt burkolat
fasor
30.00
3.0?
TK-1-1-0
DN200
KG-PVC
0+101.4
45°-os
iránytörés
0+106.7
29°-os
iránytörés
0+112.8
0138/33
0138/34
0138/35
0138/250
0138/251
13T
99.28
97.64
0+354.4
14
99.43
98.12
0+112.80+384.4
97.73

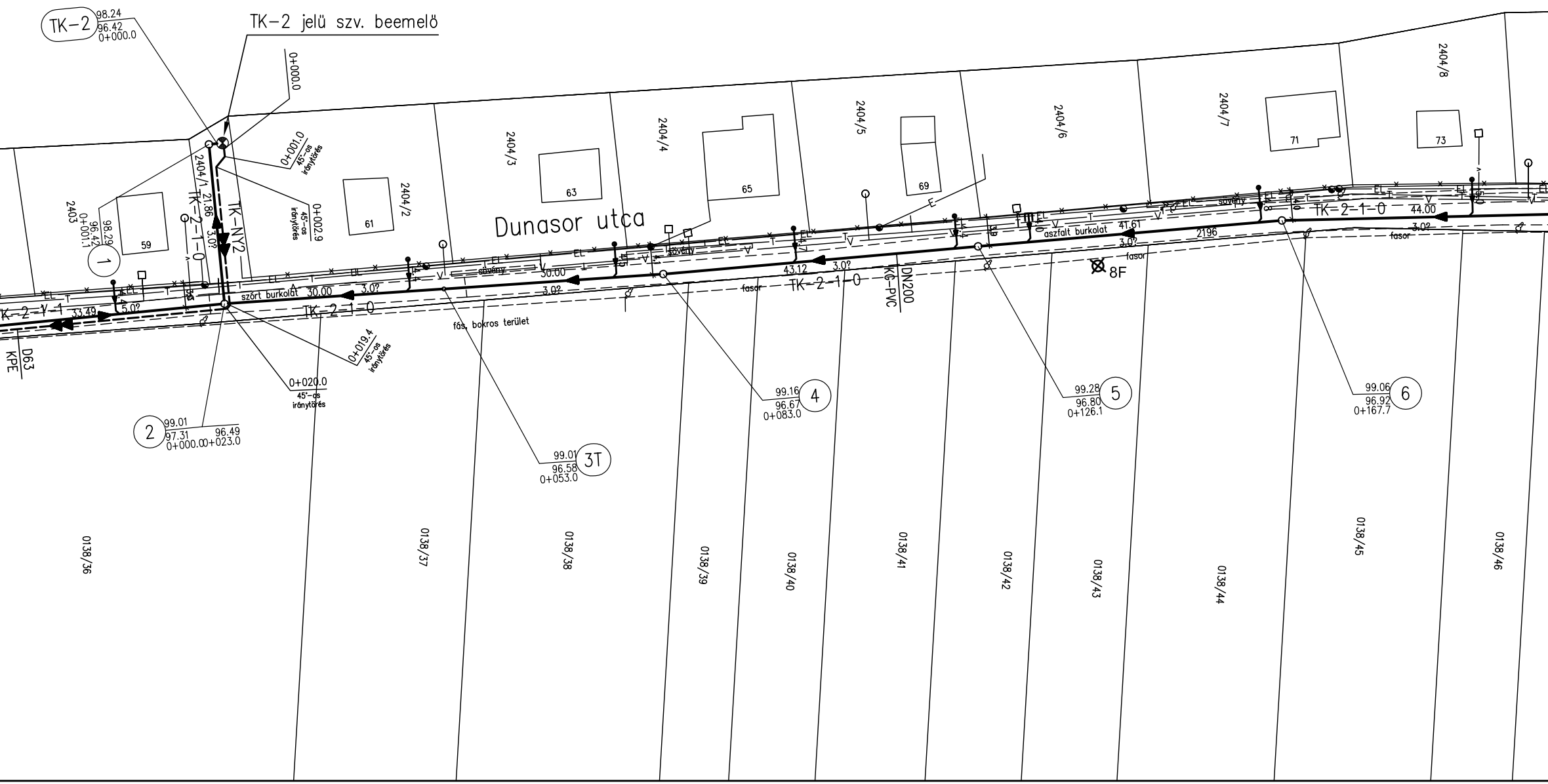
TK-2
98.24
96.42
0+000.0
TK-2 jelü szv. beemelö
0+000.0
0+001.0
45°-os iránytörés
0+002.9
45°-os iránytörés
2404/1
21.86
3.0?
TK-2-1-0
TK-NY2
2403
98.29
96.42
0+001.1
1
59
61
2404/2
2404/3
63
2404/4
65
2404/5
69
2404/6
2404/7
71
2404/8
73
Dunasor utca
szórt burkolat
30.00
3.0?
5.0?
TK-2-V-1
33.49
D63
KPE
TK-2-1-0
0+019.4
45°-os iránytörés
0+020.0
45°-os iránytörés
2
99.01
97.31
96.49
0+000.00+023.0
fás, bokros terület
3T
99.01
96.58
0+053.0
sövény
30.00
3.0?
43.12
3.0?
fasor
TK-2-1-0
KG-PVC
DN200
4
99.16
96.67
0+083.0
aszfalt burkolat
41.61
3.0?
2196
fasor
8F
5
99.28
96.80
0+126.1
sövény
TK-2-1-0
44.00
3.0?
fasor
6
99.06
96.92
0+167.7
EL
T
V
E
0138/36
0138/37
0138/38
0138/39
0138/40
0138/41
0138/42
0138/43
0138/44
0138/45
0138/46

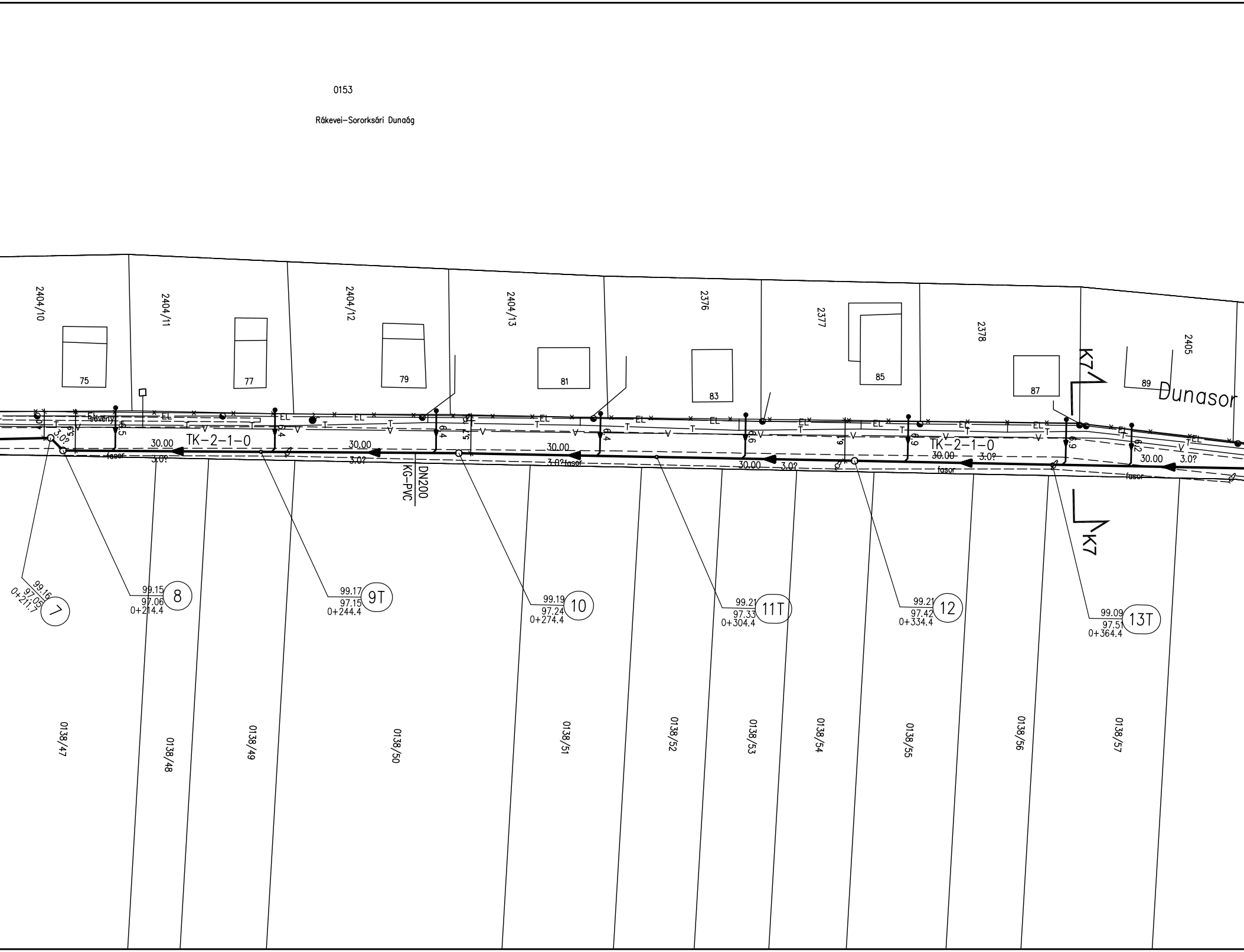
0153
Rákevei–Sororksári Dunaág
2404/10
2404/11
2404/12
2404/13
2376
2377
2378
2405
75
77
79
81
83
85
87
89
Dunasor
K7
K7
ösvény
EL
T
V
fasor
TK–2–1–0
TK–2–1–0
30.00
3.0?
DN200
KG–PVC
99.16
97.05
0+211.7
7
99.15
97.06
0+214.4
8
99.17
97.15
0+244.4
9T
99.19
97.24
0+274.4
10
99.21
97.33
0+304.4
11T
99.21
97.42
0+334.4
12
99.09
97.51
0+364.4
13T
6.5
6.4
6.4
5.7
6.4
6.6
6.1
6.9
6.9
6.2
0138/47
0138/48
0138/49
0138/50
0138/51
0138/52
0138/53
0138/54
0138/55
0138/56
0138/57

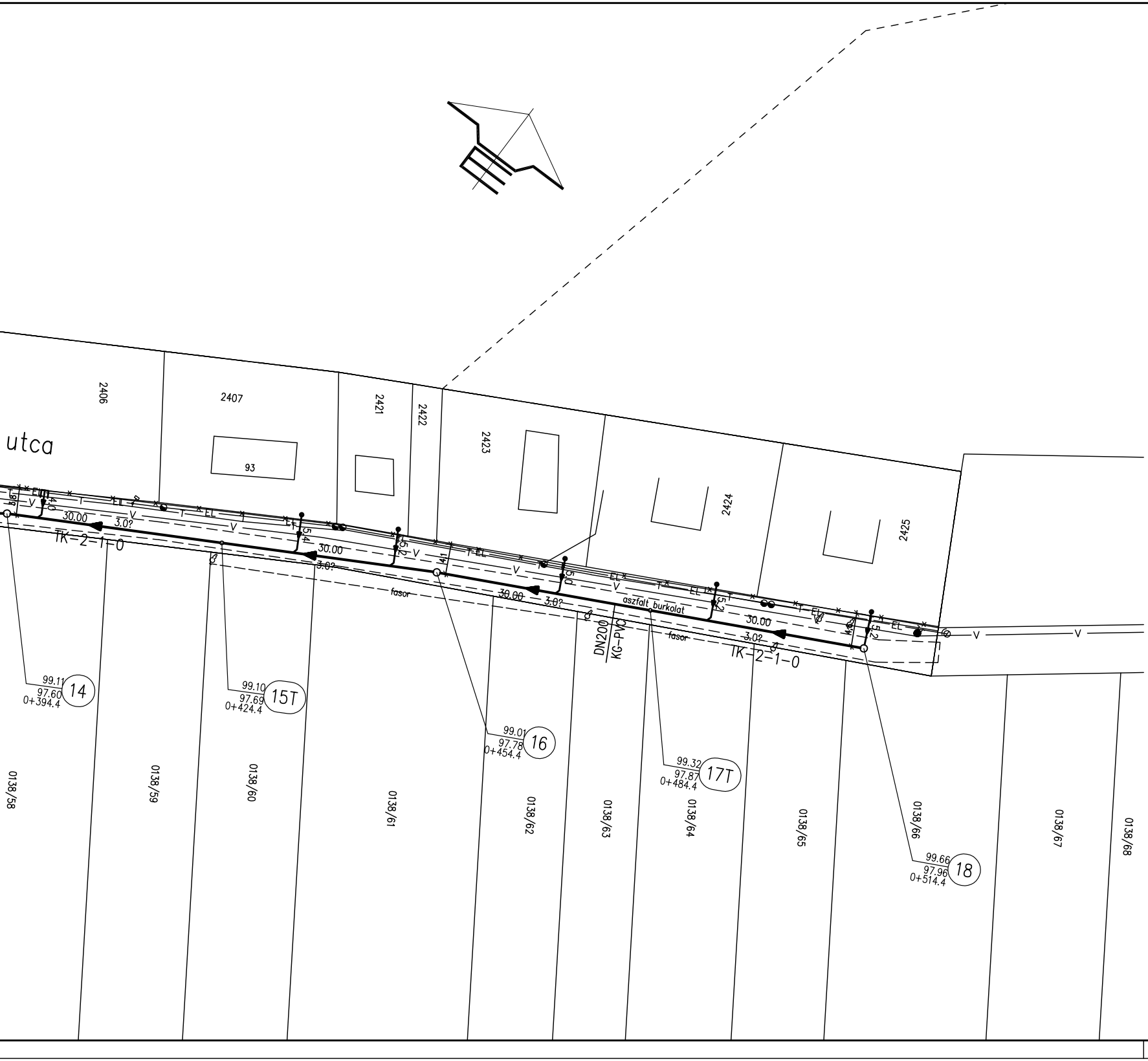
utca
2406
2407
93
2421
2422
2423
2424
2425
V
T
EL
30.00
3.0?
TK-2-1-0
4.0
5.4
5.2
4.1
5.0
4.0
fasor
aszfalt burkolat
DN200
KG-PVC
99.11
97.60
0+394.4
14
99.10
97.69
0+424.4
15T
99.01
97.78
0+454.4
16
99.32
97.87
0+484.4
17T
99.66
97.96
0+514.4
18
0138/58
0138/59
0138/60
0138/61
0138/62
0138/63
0138/64
0138/65
0138/66
0138/67
0138/68

Megbízó:
Vízügyi é

Konzorcium vezető:
ÖKO Zrt

Konzorciumi tagok:

Konzorciumi tagok:
K+K

Program neve:
RÁCKEVEI (SO

Szer

Konzorciumi témafelelős:
K + K KÖRN

Ügyvezető igazgató:
Mohari Ferenc

Tervező:
KRISTÁLY TE
8600 Siófok F

Munkarész:
Taksony csatorn

Tervfázis:

Ügyvezető igazgató:
Mohari Ferenc

Felelős tervező:
Nyikosné R. Katalin

Tervező:
Bévárdi Béla

Ellenőr:
Sulyok István

s Környezetvédelmi Központi Igazgatóság

ÖKO Környezeti Gazdasági Technológiai Kereskedelmi
Szolgáltató és Fejlesztési Zrt.
1013 Budapest, Attila út 16

TERRASZER Vízépítő és Környezetvédelmi Szolgáltató Kft.
1043 Budapest, Aradi utca 16.

K+K KÖRNYEZETGAZDÁLKODÁSI ÉS KÖZMŰTERVEZŐ KFT.
1102 Budapest Szent László tér 20. Telefon/Fax: 431-7159, 431-7160

ROKSÁRI) DUNA-ÁG VÍZGAZDÁLKODÁSÁNAK,
VÍZMINŐSÉGÉNEK JAVÍTÁSA
anyezőanyagok kivezetése a parti sávból

YEZETGAZDÁLKODÁSI ÉS KÖZMŰTERVEZŐ KFT.
Témafelelős:
Mohari Ferenc — Szűr Tímea
Munkaszám: 1115

RVEZŐ, SZOLGÁLTATÓ ÉS KERESKEDELMI KFT
Fő u. 15-17. Telefon: 84/316-338, 510-088, 510-089, Fax: 84/312-931

Tervszám:
1115

ázatlan parti sávjainak csatornázása

Munkarész szám:
TK-AJ

AJÁNLATI TERV

Módosítás:
0

Rajz tárgya:

Részletes helyszínrajz 3.

Rajz szám:
R-05

Alapszint:
BALTI

Méretarány:
1:500

Dátum:
2009. április